Niedersächsisches
Gesetz- und Verordnungsblatt

76. Jahrgang | Ausgegeben in Hannover am 16. September 2022 | Nummer 29 a

ANLAGENBAND

Anlagen 2 und 4 bis 8 der Verordnung zur Änderung der Verordnung über das Landes-Raumordnungsprogramm Niedersachsen vom 7. September 2022

Anlage 2: Sicherungsgebiet Biosphärenreservat Drömling, Zonierung

Karte im Maßstab 1 : 200 000

Anlage 4: Kulturelles Sachgut; Historische Kulturlandschaften (HK) und Landschaften mit herausragenden Archäologischen Denkmälern (AD)

Karte im Maßstab 1 : 500 000

Anlage 5: Vorranggebiete Rohstoffgewinnung für den obertägigen Gipsabbau im Landkreis Göttingen

Karte im Maßstab 1 : 50 000

Anlage 6: Anbindung der Anlagen zur Windenergienutzung auf See; Begrenzungslinien zur Emstrasse

Karte im Maßstab 1 : 50 000

Anlage 7: Zeichnerische Darstellung

Karte im Maßstab 1 : 500 000

Anlage 8: Neufassung der in Anlage 3 Ziffer 04 dargestellten Planzeichen für Regionale Raumordnungsprogramme

Maßstab 1 : 50 000

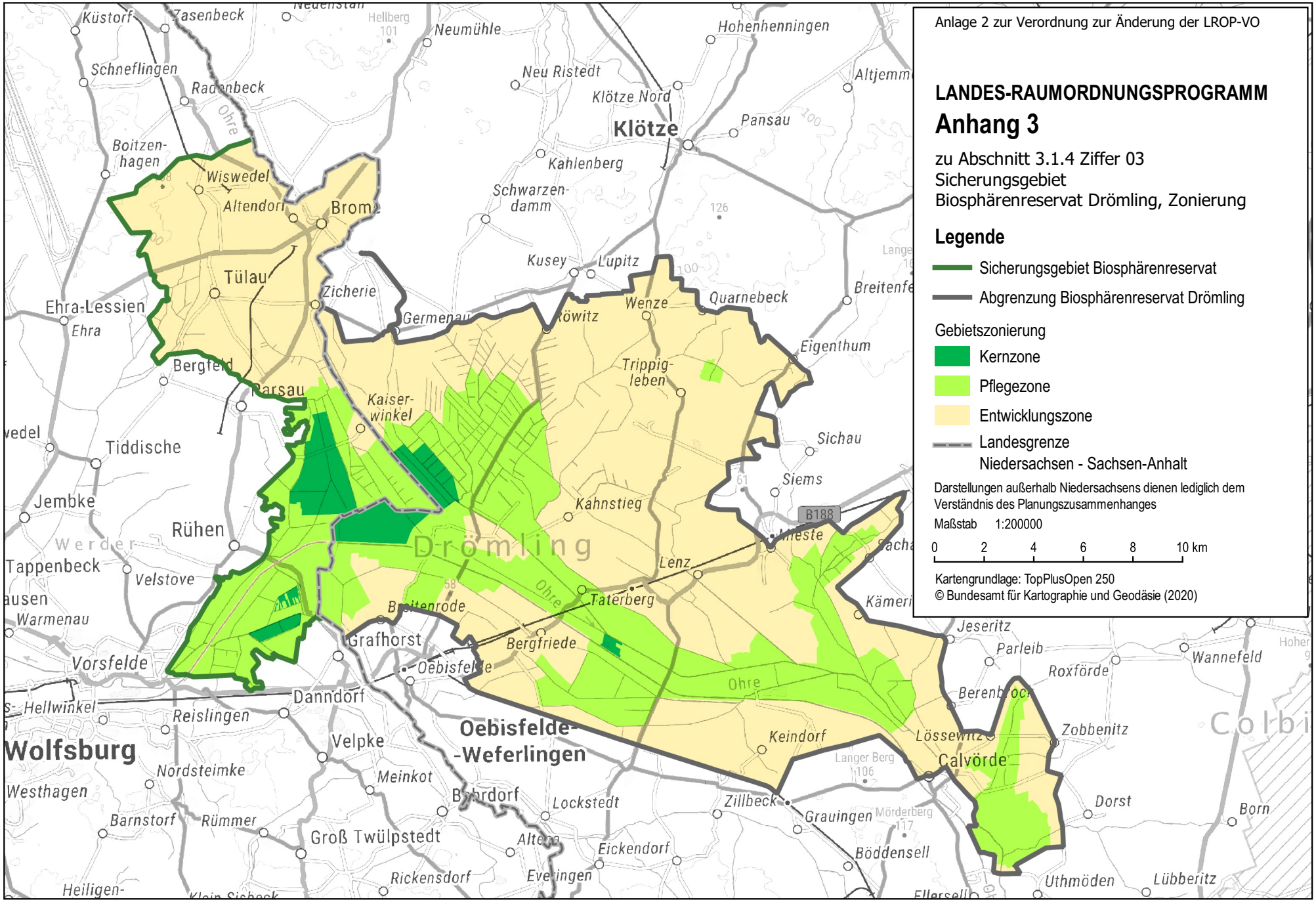
Anlage 2 zur Verordnung zur Änderung der LROP-VO
LANDES-RAUMORDNUNGSPROGRAMM
Anhang 3
zu Abschnitt 3.1.4 Ziffer 03
Sicherungsgebiet
Biosphärenreservat Drömling, Zonierung
Legende
Sicherungsgebiet Biosphärenreservat
Abgrenzung Biosphärenreservat Drömling
Gebietszonierung
Kernzone
Pflegezone
Entwicklungszone
Landesgrenze
Niedersachsen - Sachsen-Anhalt
Darstellungen außerhalb Niedersachsens dienen lediglich dem Verständnis des Planungszusammenhanges
Maßstab 1:200000
0 2 4 6 8 10 km
Kartengrundlage: TopPlusOpen 250
© Bundesamt für Kartographie und Geodäsie (2020)
Drömling
Klötze
Oebisfelde-Weferlingen
Wolfsburg
Calvörde
Ohre
Ehra-Lessien
Tülau
Bergfeld
Parsau
Rühen
Grafhorst
Danndorf
Velpke
Groß Twülpstedt
Zillbeck
Lenz
Taterberg
Kahnstieg
Kaiserwinkel
Germenau
Zicherie
Wiswedel
Altendorf
Neumühle
Neu Ristedt
Klötze Nord
Kahlenberg
Schwarzendamm
Kusey
Lupitz
Wenze
Quarnebeck
Eigenthum
Trippigleben
Sichau
Siems
Jeseritz
Parleib
Roxförde
Wannefeld
Zobbenitz
Dorst
Born
Lübberitz
Uthmöden
Böddensell
Grauingen
Keindorf
Lockstedt
Eickendorf
Rickensdorf
Meinkot
Nordsteimke
Reislingen
Hellwinkel
Westhagen
Barnstorf
Rümmer
Velstove
Tappenbeck
Jembke
Tiddische
Warmenau
Vorsfelde
Küstorf
Zasenbeck
Schneflingen
Radenbeck
Boitzenhagen
Hohenhenningen
Pansau
Altjemm
Breitenfe
Breitenrode
Bergfriede
Oebisfelde
Langer Berg
Mörderberg
B188

Anlage 4 zur Verordnung zur Änderung der LROP-VO

LANDES-RAUMORDNUNGSPROGRAMM

Anhang 4 b

(zu Abschnitt 3.1.5 Ziffer 04)

"Kulturelles Sachgut;
Historische Kulturlandschaften (HK) und Landschaften
mit herausragenden Archäologischen Denkmälern (AD)"

Historische Kulturlandschaften und Landschaften mit herausragenden Archäologischen Denkmälern

Nachrichtlich:

Vorranggebiete kulturelles Sachgut

Kartengrundlage:
Digitale Topographische Karte 1:500 000

© GeoBasis-DE / BKG 2017

1:500000

0 10 20 30 40 50 km

Anlage 5
zur Verordnung zur Änderung der LROP-Verordnung

Änderungen zu Anhang 6 a
(zu Abschnitt 3.2.2 Ziffer 03)

LANDES-RAUMORDNUNGSPROGRAMM NIEDERSACHSEN

Vorranggebiete Rohstoffgewinnung für den obertägigen Gipsabbau im Landkreis Göttingen

Ziele der Raumordnung

Vorranggebiet Rohstoffgewinnung

Maßstab 1 : 50 000

Kartengrundlage: DTK 1:50.000

Quelle: Auszug aus den Geobasisdaten des Landesamtes für Geoinformation und Landesvermessung Niedersachsen

© 2017 LGLN

Anlage 6
zur Verordnung zur Änderung der LROP-VO

LANDES-RAUMORDNUNGSPROGRAMM

Anhang 8

(zu Abschnitt 4.2.2 Ziffer 11 Satz 7)

"Anbindung der Anlagen zur Windenergienutzung auf See; Begrenzungslinien zur Emstrasse"

Legende

Begrenzungslinien

Nachrichtlich:

Stützpunkte der Begrenzungslinien

Kabeltrasse für die Netzanbindung

Vorranggebiet Natura 2000

Nationalpark "Niedersächsisches Wattenmeer"

Vorranggebiet Schifffahrt

Maßstab 1:50 000

0 1 2 3 km

Kartengrundlage: DTK 100
Quelle: Auszug aus den Geobasisdaten der Niedersächsischen Vermessungs- und Katasterverwaltung

2013 LGLN

Stand Juli 2022

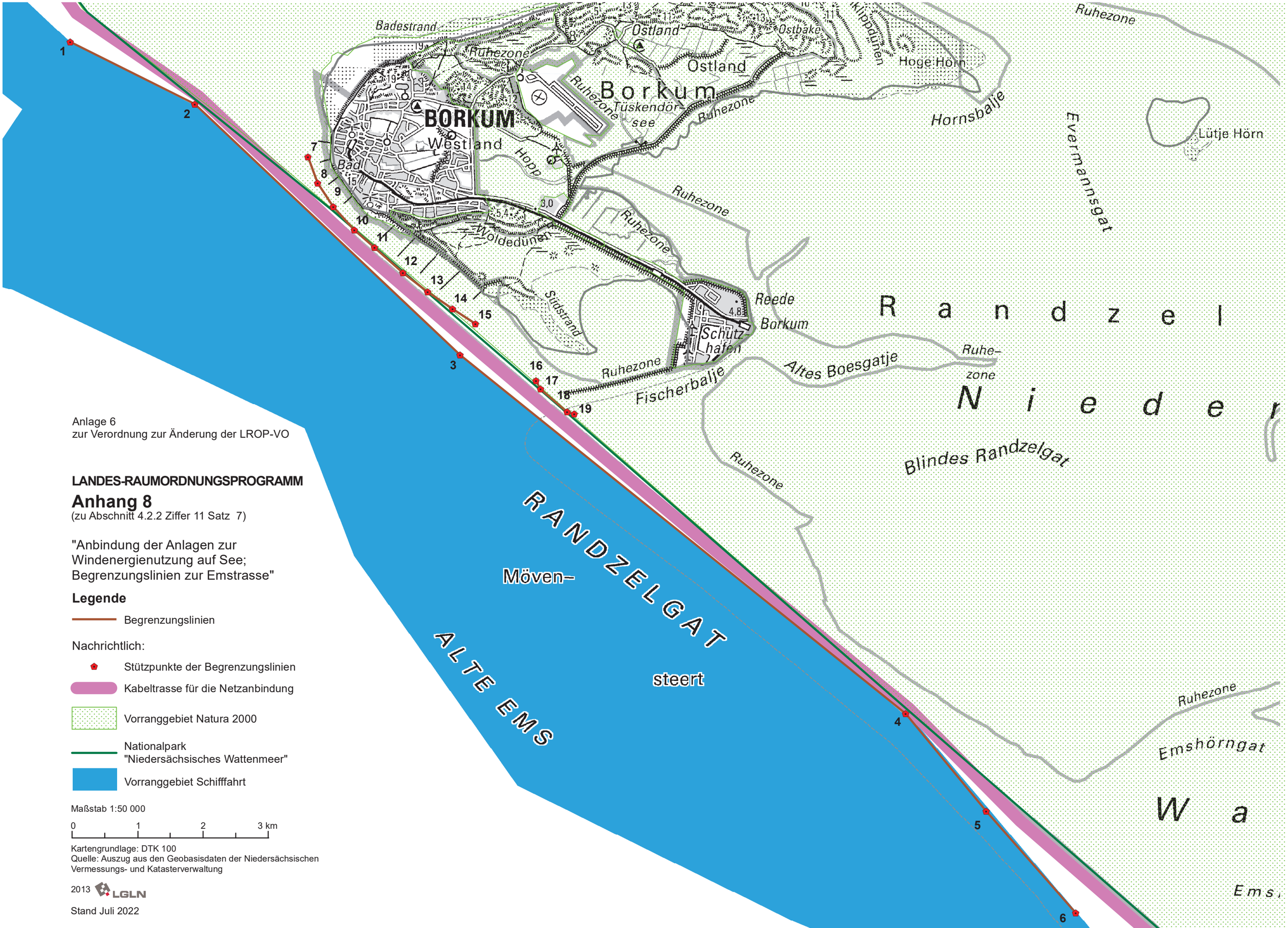

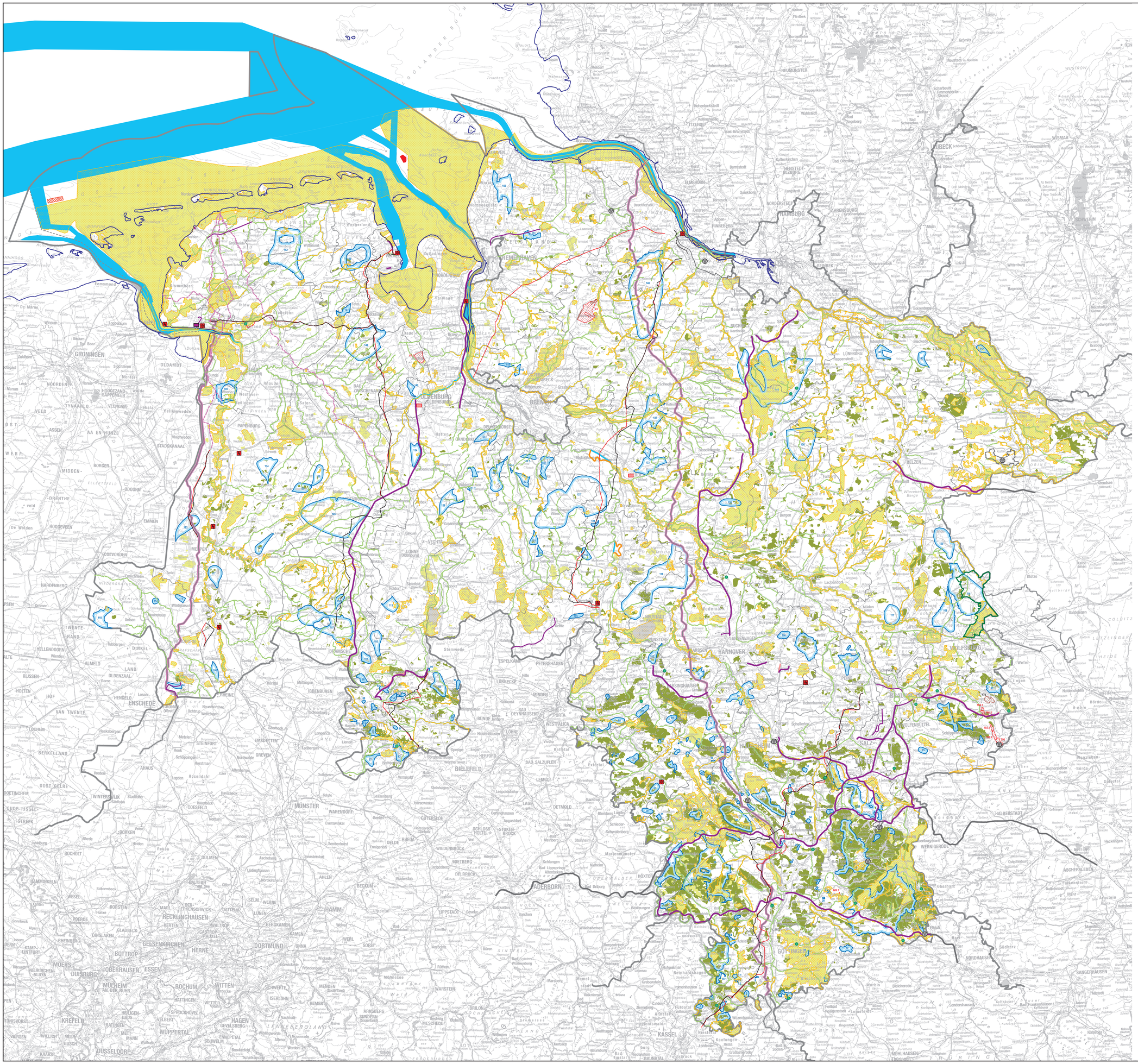
GRONINGEN
ENSCHEDE
OLDENBURG (OLDENBURG)
BREMERVÖRDE
BREMERHAVEN
HAMBURG
LÜBECK
WISMAR
SCHWERIN
HANNOVER
BIELEFELD
MÜNSTER
PADERBORN
HAMM
DORTMUND
ESSEN
DUISBURG
KASSEL
GÖTTINGEN
WOLFSBURG
BRAUNSCHWEIG
WOLFENBÜTTEL
HILDESHEIM
NORDHAUSEN
WERNIGERODE
HALBERSTADT
LÜNEBURG
BUCHEN
NORDERSTEDT
ELMSHORN
HEMMOOR
CUXHAVEN
NORDENHAM
WILHELMSHAVEN
LEER
EMDEN
MEPPEN
LINGEN
NORDHORN
HOLDORF
BRAMSCHE
VECHTA
DELMENHORST
SUHLDORF
SALZGITTER
GIFHORN
WITTENBERGE
LUDWIGSLUST
SCHÖNBERG
GRAFENWÖHR
ZEHDENICK
ZERNIN
ZIESEL
ZIESTER
ZIESTERSCHLEUSE
ZIESTERSCHLEUSE-ZIESTER
ZIESTERSCHLEUSE-ZIESTER-ZIESEL
ZIESTERSCHLEUSE-ZIESTER-ZIESEL-ZERNIN
ZIESTERSCHLEUSE-ZIESTER-ZIESEL-ZERNIN-ZIESTER
ZIESTERSCHLEUSE-ZIESTER-ZIESEL-ZERNIN-ZIESTER-ZIESEL
ZIESTERSCHLEUSE-ZIESTER-ZIESEL-ZERNIN-ZIESTER-ZIESEL-ZERNIN
ZIESTERSCHLEUSE-ZIESTER-ZIESEL-ZERNIN-ZIESTER-ZIESEL-ZERNIN-ZIESTER
ZIESTERSCHLEUSE-ZIESTER-ZIESEL-ZERNIN-ZIESTER-ZIESEL-ZERNIN-ZIESTER-ZIESEL
ZIESTERSCHLEUSE-ZIESTER-ZIESEL-ZERNIN-ZIESTER-ZIESEL-ZERNIN-ZIESTER-ZIESEL-ZERNIN
ZIESTERSCHLEUSE-ZIESTER-ZIESEL-ZERNIN-ZIESTER-ZIESEL-ZERNIN-ZIESTER-ZIESEL-ZERNIN-ZIESTER
ZIESTERSCHLEUSE-ZIESTER-ZIESEL-ZERNIN-ZIESTER-ZIESEL-ZERNIN-ZIESTER-ZIESEL-ZERNIN-ZIESTER-ZIESEL
ZIESTERSCHLEUSE-ZIESTER-ZIESEL-ZERNIN-ZIESTER-ZIESEL-ZERNIN-ZIESTER-ZIESEL-ZERNIN-ZIESTER-ZIESEL-ZERNIN
ZIESTERSCHLEUSE-ZIESTER-ZIESEL-ZERNIN-ZIESTER-ZIESEL-ZERNIN-ZIESTER-ZIESEL-ZERNIN-ZIESTER-ZIESEL-ZERNIN-ZIESTER
ZIESTERSCHLEUSE-ZIESTER-ZIESEL-ZERNIN-ZIESTER-ZIESEL-ZERNIN-ZIESTER-ZIESEL-ZERNIN-ZIESTER-ZIESEL-ZERNIN-ZIESTER-ZIESEL
ZIESTERSCHLEUSE-ZIESTER-ZIESEL-ZERNIN-ZIESTER-ZIESEL-ZERNIN-ZIESTER-ZIESEL-ZERNIN-ZIESTER-ZIESEL-ZERNIN-ZIESTER-ZIESEL-ZERNIN
ZIESTERSCHLEUSE-ZIESTER-ZIESEL-ZERNIN-ZIESTER-ZIESEL-ZERNIN-ZIESTER-ZIESEL-ZERNIN-ZIESTER-ZIESEL-ZERNIN-ZIESTER-ZIESEL-ZERNIN-ZIESTER
ZIESTERSCHLEUSE-ZIESTER-ZIESEL-ZERNIN-ZIESTER-ZIESEL-ZERNIN-ZIESTER-ZIESEL-ZERNIN-ZIESTER-ZIESEL-ZERNIN-ZIESTER-ZIESEL-ZERNIN-ZIESTER-ZIESEL
ZIESTERSCHLEUSE-ZIESTER-ZIESEL-ZERNIN-ZIESTER-ZIESEL-ZERNIN-ZIESTER-ZIESEL-ZERNIN-ZIESTER-ZIESEL-ZERNIN-ZIESTER-ZIESEL-ZERNIN-ZIESTER-ZIESEL-ZERNIN
ZIESTERSCHLEUSE-ZIESTER-ZIESEL-ZERNIN-ZIESTER-ZIESEL-ZERNIN-ZIESTER-ZIESEL-ZERNIN-ZIESTER-ZIESEL-ZERNIN-ZIESTER-ZIESEL-ZERNIN-ZIESTER-ZIESEL-ZERNIN-ZIESTER
ZIESTERSCHLEUSE-ZIESTER-ZIESEL-ZERNIN-ZIESTER-ZIESEL-ZERNIN-ZIESTER-ZIESEL-ZERNIN-ZIESTER-ZIESEL-ZERNIN-ZIESTER-ZIESEL-ZERNIN-ZIESTER-ZIESEL-ZERNIN-ZIESTER-ZIESEL
ZIESTERSCHLEUSE-ZIESTER-ZIESEL-ZERNIN-ZIESTER-ZIESEL-ZERNIN-ZIESTER-ZIESEL-ZERNIN-ZIESTER-ZIESEL-ZERNIN-ZIESTER-ZIESEL-ZERNIN-ZIESTER-ZIESEL-ZERNIN-ZIESTER-ZIESEL-ZERNIN
ZIESTERSCHLEUSE-ZIESTER-ZIESEL-ZERNIN-ZIESTER-ZIESEL-ZERNIN-ZIESTER-ZIESEL-ZERNIN-ZIESTER-ZIESEL-ZERNIN-ZIESTER-ZIESEL-ZERNIN-ZIESTER-ZIESEL-ZERNIN-ZIESTER-ZIESEL-ZERNIN-ZIESTER
ZIESTERSCHLEUSE-ZIESTER-ZIESEL-ZERNIN-ZIESTER-ZIESEL-ZERNIN-ZIESTER-ZIESEL-ZERNIN-ZIESTER-ZIESEL-ZERNIN-ZIESTER-ZIESEL-ZERNIN-ZIESTER-ZIESEL-ZERNIN-ZIESTER-ZIESEL-ZERNIN-ZIESTER-ZIESEL
ZIESTERSCHLEUSE-ZIESTER-ZIESEL-ZERNIN-ZIESTER-ZIESEL-ZERNIN-ZIESTER-ZIESEL-ZERNIN-ZIESTER-ZIESEL-ZERNIN-ZIESTER-ZIESEL-ZERNIN-ZIESTER-ZIESEL-ZERNIN-ZIESTER-ZIESEL-ZERNIN-ZIESTER-ZIESEL-ZERNIN
ZIESTERSCHLEUSE-ZIESTER-ZIESEL-ZERNIN-ZIESTER-ZIESEL-ZERNIN-ZIESTER-ZIESEL-ZERNIN-ZIESTER-ZIESEL-ZERNIN-ZIESTER-ZIESEL-ZERNIN-ZIESTER-ZIESEL-ZERNIN-ZIESTER-ZIESEL-ZERNIN-ZIESTER-ZIESEL-ZERNIN-ZIESTER
ZIESTERSCHLEUSE-ZIESTER-ZIESEL-ZERNIN-ZIESTER-ZIESEL-ZERNIN-ZIESTER-ZIESEL-ZERNIN-ZIESTER-ZIESEL-ZERNIN-ZIESTER-ZIESEL-ZERNIN-ZIESTER-ZIESEL-ZERNIN-ZIESTER-ZIESEL-ZERNIN-ZIESTER-ZIESEL-ZERNIN-ZIESTER-ZIESEL
ZIESTERSCHLEUSE-ZIESTER-ZIESEL-ZERNIN-ZIESTER-ZIESEL-ZERNIN-ZIESTER-ZIESEL-ZERNIN-ZIESTER-ZIESEL-ZERNIN-ZIESTER-ZIESEL-ZERNIN-ZIESTER-ZIESEL-ZERNIN-ZIESTER-ZIESEL-ZERNIN-ZIESTER-ZIESEL-ZERNIN-ZIESTER-ZIESEL-ZERNIN
ZIESTERSCHLEUSE-ZIESTER-ZIESEL-ZERNIN-ZIESTER-ZIESEL-ZERNIN-ZIESTER-ZIESEL-ZERNIN-ZIESTER-ZIESEL-ZERNIN-ZIESTER-ZIESEL-ZERNIN-ZIESTER-ZIESEL-ZERNIN-ZIESTER-ZIESEL-ZERNIN-ZIESTER-ZIESEL-ZERNIN-ZIESTER-ZIESEL-ZERNIN-ZIESTER
ZIESTERSCHLEUSE-ZIESTER-ZIESEL-ZERNIN-ZIESTER-ZIESEL-ZERNIN-ZIESTER-ZIESEL-ZERNIN-ZIESTER-ZIESEL-ZERNIN-ZIESTER-ZIESEL-ZERNIN-ZIESTER-ZIESEL-ZERNIN-ZIESTER-ZIESEL-ZERNIN-ZIESTER-ZIESEL-ZERNIN-ZIESTER-ZIESEL-ZERNIN

Anlage 8 zur Verordnung zur Änderung der LROP-Verordnung

Änderung von Anlage 3

(zu § 1 Abs. 2 der LROP-Verordnung)

Neufassung der in Anlage 3 Ziffer 04 dargestellten Planzeichen für Regionale Raumordnungsprogramme

Maßstab 1: 50 000

Planzeichen für Regionale Raumordnungsprogramme Maßstab 1:50 000

lfd. Nr.	Art des Plan-zeichens, S=Symbol F=Fläche U=Umgenzung L=Linie	Planzeichen	Bezeichnung	Entsprechende Festlegung im LROP, Ziffer
1.	U		**Lärmbereich, Vorbehaltsgebiet**	2.1 10
2.	U	55.0 dB(A) LDEN 	**Siedlungs-beschränkungsbereich, Vorranggebiet** (mit Angabe der Isophone für die äußere Abgrenzung)	2.1 11
3.	F		**Vorranggebiet hafen-orientierte wirtschaftliche Anlagen**	2.1 12
4.	S		**Oberzentrum**	2.2 03

lfd. Nr.	Art des Plan-zeichens, S=Symbol F=Fläche U=Umgenzung L=Linie	Planzeichen	Bezeichnung	Entsprechende Festlegung im LROP, Ziffer
5.	S	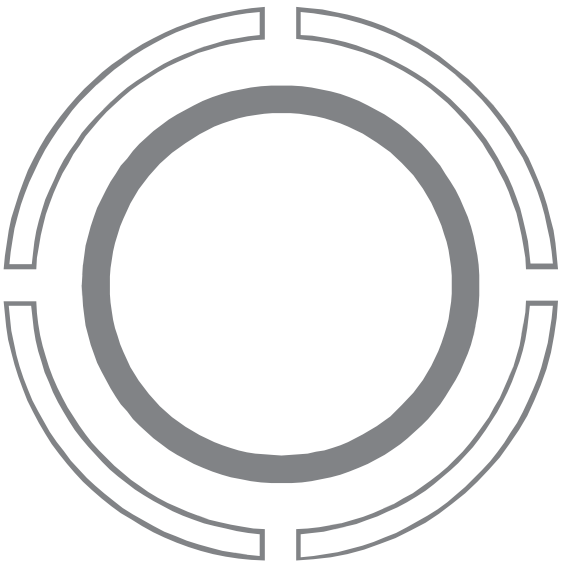	**Mittelzentrum mit oberzentralen Teilfunktionen**	2.2 03
6.	S		**Mittelzentrum**	2.2 03
7.	S	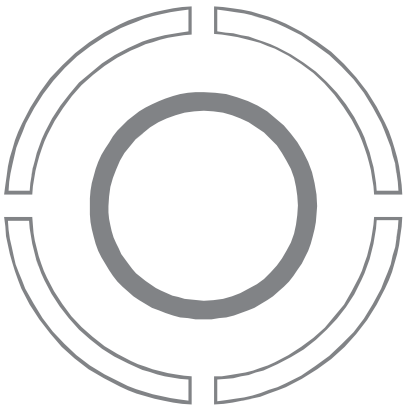	**Grundzentrum mit mittelzentralen Teilfunktionen**	2.2 03

lfd. Nr.	Art des Plan-zeichens, S=Symbol F=Fläche U=Umgenzung L=Linie	Planzeichen	Bezeichnung	Entsprechende Festlegung im LROP, Ziffer
8.	S		**Grundzentrum**	2.2 03
9.	F		**zentrales Siedlungsgebiet**	3.1.1 06
10.	U		**Vorranggebiet Freiraumfunktion**	3.1.1 03/ 3.1.2 02
11.	F		**Vorranggebiet Torferhaltung**	3.1.1 06
12.	F		**Vorranggebiet Biotopverbund**	3.1.2. 02
13.	F		**Vorbehaltsgebiet Natur und Landschaft**	3.1.2 08
14.	F		**Vorranggebiet Natur und Landschaft**	3.1.2. 02/08

lfd. Nr.	Art des Plan-zeichens, S=Symbol F=Fläche U=Umgenzung L=Linie	Planzeichen	Bezeichnung	Entsprechende Festlegung im LROP, Ziffer
15.	F		**Vorbehaltsgebiet Grünlandbewirtschaftung, -pflege und -entwicklung**	3.1.2. 02/08
16.	F		**Vorranggebiet Grünlandbewirtschaftung, -pflege und -entwicklung**	3.1.2 02/08
17.	U		**Vorranggebiet Natura 2000**	3.1.3 02/ 3.1.2 02
18.	S U		**Vorranggebiet kulturelles Sachgut**	3.1.5 03/04
19.	F		**Vorbehaltsgebiet Landwirtschaft**	3.2.1. 01
20.	F		**Vorbehaltsgebiet Wald**	3.2.1 02
21.	F		**Vorranggebiet Wald**	3.2.1 04

lfd. Nr.	Art des Plan-zeichens, S=Symbol F=Fläche U=Umgenzung L=Linie	Planzeichen	Bezeichnung	Entsprechende Festlegung im LROP, Ziffer
22.	U		**Vorbehaltsgebiet Rohstoffgewinnung** mit Kurzbezeichnung 1)	3.2.2 08
23.	F		**Vorranggebiet Rohstoffgewinnung** mit Kurzbezeichnung 1)	3.2.2 02/06/ 08/12
24.	F		**Vorranggebiet Rohstoffsicherung** mit Kurzbezeichnung 1)	3.2.2 02/07
25.	U		**Grenze der Ausschlusswirkung für Rohstoffgewinnung**	3.2.2 10
26.	U		**Vorbehaltsgebiet Trinkwassergewinnung**	3.2.4 09
27.	U		**Vorranggebiet Trinkwassergewinnung**	3.2.4 09
28.	U		**Vorbehaltsgebiet Hochwasserschutz**	3.2.4 12
29.	U		**Vorranggebiet Hochwasserschutz**	3.2.4 12

1) Ki = Kies und Kiessand, KS = Kieshaltiger Sand, S = Sand, Qu = Quarzsand und Quarzit, To = Ton und Tonstein, K = Kalkstein, Km = Kalk- und Kalkmergelstein, Do = Dolomit, Gi = Gips und Anhydritstein, N = Naturstein, Nw = Naturwerkstein, Kg = Kieselgur, T = Torf, Br = Braunkohle, Ö = Ölschiefer, Kl = Klei.

lfd. Nr.	Art des Plan-zeichens, S=Symbol F=Fläche U=Umgenzung L=Linie	Planzeichen	Bezeichnung	Entsprechende Festlegung im LROP, Ziffer
30.	S U	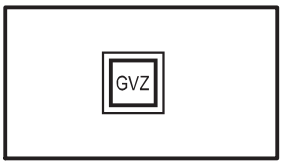	**Vorranggebiet Güterverkehrszentrum**	4.1.1 03
31.	L		**Vorranggebiet Haupteisenbahnstrecke**	4.1.2 03/04/06
32.	L		**Vorranggebiet sonstige Eisenbahnstrecke**	4.1.2 05/06
33.	L		**Vorranggebiet Autobahn**	4.1.3 01
34.	L		**Vorranggebiet Hauptverkehrsstraße (vierstreifig)**	4.1.3 02
35.	L		**Vorranggebiet Hauptverkehrsstraße**	4.1.3 02
36.	F L		**Vorranggebiet Schifffahrt**	4.1.4 01
37.	S U		**Vorranggebiet Seehafen/Binnenhafen**	4.1.4 02
38.	S U		**Vorranggebiet Verkehrsflughafen**	4.1.5 02
39.	S U		**Vorranggebiet Verkehrslandeplatz**	4.1.5 03

lfd. Nr.	Art des Plan-zeichens, S=Symbol F=Fläche U=Umgenzung L=Linie	Planzeichen	Bezeichnung	Entsprechende Festlegung im LROP, Ziffer
40.	S U		**Vorranggebiet** **- Kraftwerk** **- Energienutzung** jeweils mit Angabe der Primärenergie (z. B. W = Wind, S = Solar, G = Gas, Wa = Wasser) und ggf. Angabe der Kapazität in MW und weitere Festlegung 2)	4.2.1 02
41.	U		**Grenze der Ausschlusswirkung für Windenergiegewinnung**	4.2.1 02
42.	S U		**Vorranggebiet großtechnische Energieanlagen**	4.2.2 02/04
43.	L		**Vorranggebiet Leitungstrasse** (ab 110 kV, mit Angabe der Spannung in kV)	4.2.2 04/ 07/08
44.	L		**Vorranggebiet Gasleitung**	4.2.2 04
45.	U		**Vorranggebiet Leitungskorridor**	4.2.2 04
46.	S		**Vorranggebiet Umspannwerk**	4.2.2 04
47.	U		**Vorranggebiet Kabeltrassenkorridor Gleichstrom**	4.2.2 08
48.	L		**Vorranggebiet Kabeltrasse für die Netzanbindung (See)**	4.2 2 11
49.	L		**Vorranggebiet Kabeltrasse für die Netzanbindung (Land)**	4.2 2 12
50.	S		**Vorranggebiet Entsorgung radioaktiver Abfälle**	4.3 02

2) V = Vorranggebiet, E = Eignungsgebiet